



LOKALNA PARTNERSTVA

Boljom suradnjom do novih vrijednosti

UPUTE ZA KORIŠTENJE KORISNIČKOG SUČELJA WEB STRANICE

www.locpart.eu



Skupnost občin Slovenije





SADRŽAJ

O PROJEKTU LOCPART	3
O PORTALU	3
KORISNIČKI RAČUN/PROFIL	4
PRIMJER KORISNIČKOG PROFILA	5
REGISTRIRANJE / POSTAVLJANJE ADMINISTRATORA PROFILA	7
UREĐIVANJE KORISNIČKOG PROFILA	8
PROJEKTI	10
OBJAVLJIVANJE NOVOSTI / POSTOVA	13
OPCIJE PRETRAŽIVANJA	15
Pretraživanje po općinama/gradovima	15
Pretraživanje po projektu	18
Pretraživanje po tagovima	19

O PROJEKTU LOCPART

Udruga gradova u RH (UGRH) i **Skupnost občin Slovenije (SOS)** surađuju na brojnim pitanjima. Kroz dosadašnju suradnju i raspravu o pitanjima od važnosti za lokalnu samoupravu, UGRH i SOS su prepoznali da je nužno podupirati aktivnosti učlanjenih gradova i općina koje bi mogle dovesti do stvaranja novih partnerstava ili oživljavanja postojećih partnerskih odnosa između gradova i općina u Hrvatskoj i Sloveniji. Stoga su UGRH i SOS zajednički razvili projekt **LOCPART (Promocija i stvaranje LOKalnih PARTnerstava u Hrvatskoj i Sloveniji)** s ciljem omogućavanja pronalaska potencijalnih partnera i stvaranja veza između gradova i općina na cijelom području Hrvatske i Slovenije. U budućnosti, fokus projekta će biti poticanje razvoja suradnje i sa gradovima te općinama iz drugih europskih zemalja.

Specifični ciljevi projekta:

- poticanje gradova i općina na sudjelovanje u programu Europa za građane;
- promoviranje aktivnog europskog građanstva te vrijednosti i mjera programa Europa za građane;
- tehnička pomoć gradovima pri prijavama na program Europa za građane te kontinuirana podrška kako bi uspješno proveli svoje projekte.

O PORTALU

Web portal **www.locpart.eu** jedna je od komponenti projekta LOCPART. Portal posjetiteljima pruža informacije o gradovima i općinama u Hrvatskoj i Sloveniji koji su **zainteresirani za uspostavljanje suradnje i stvaranje partnerstava** s drugim gradovima i općinama. Posjetitelji mogu na jednostavan način **pronaći potencijalne partnere** temeljem specifičnih karakteristika svakog grada i općine, njihovih projektnih ideja ili područjima suradnje od njihovog interesa.

Nadalje, posjetitelji mogu saznati više o mogućnostima suradnje unutar programa Europa za građane te pronaći korisne informacije o projektima koji se provode i mogućnostima financiranja.

Portal trenutno pruža informacije samo o gradovima i općinama u Hrvatskoj i Sloveniji, a proširenje na ostale susjedne zemlje i članice Europske unije je predviđeno kroz formiranje suradnje sa ostalim nacionalnim udruženjima lokalne samouprave u kasnijem stupnju razvoja portala.



KORISNIČKI RAČUN/PROFIL

Portal www.locpart.eu pruža mogućnost jedinicama lokalne samouprave da kreiraju i uređuju korisnički profil svoje jedinice. Unutar tog profila nalaze se sve informacije ključne za uspješno predstavljanje jedinice, te pružanje konkretnih informacija potencijalnim projektnim partnerima.

Svaki korisnički profil sadrži sljedeće informacije:

- **Naslovnu sliku jedinice**
- **Geolokaciju jedinice**
- **Osnovne podatke** (površina, broj stanovnika, članstvo u raznim organizacijama itd.)
- **Detaljne podatke** (postojeće ustanove, udruge i institucije u gradu, informacije o poslovnoj zoni, područja suradnje za koje je jedinica zainteresirana, i sl.)
- **Popis projekata koje je jedinica realizirala**
- **Popis projekata koje jedinica želi realizirati te za njih traži partnera ili mogućnosti informacije o mogućnostima financiranje**
- **Kontakt podatke** (osnove + kontakt podatke osobe zadužene za međunarodnu suradnju)
- **Popis gradova prijatelje**



PRIMJER KORISNIČKOG PROFILA



zemljovid



Buje – Buie



Istarska 2
Buje - Buie

T: +385-(0)52-772122
F: +385(0)52-772158
s.quarantotto@buje.hr
<http://www.buje.hr/>

MEĐUNARODNA SURADNJA
Sabrina Quarantotto
T: +385-(0)52-772122
F: +385-(0)52-772158
s.quarantotto@buje.hr

**POSTOJEĆI GRADOVI
PRIJATELJI**
Duino (Italia)
Trezzano del Naviglio (Italia)

OSNOVNI PODACI



OSNOVNO

Površina: 99 km2
Stanovništvo: 5.127
Regija: Istarska
Zemljopisno-prometne karakteristike: Autobus,
Autoput, Rijeka, More



ČLANSTVO U MREŽAMA I ORGANIZACIJAMA

• Covenant of Mayors / Sporazum gradonačelnika



PRVI SPOMEN

Godina kada se ime grada prvi put spominje: 1412



SLOGAN I DAN GRADA/OPĆINE

Dan grada/općine:
Općinski slogan/moto: /

DETALJNI PODACI



POTENCIJALNA PODRUČJA SURADNJE

- Kultura i umjetnost
- Očuvanje baštine
- Obrazovanje i mladi
- Starije osobe
- Zajednička izrada projekata
- Energetska učinkovitost i obnovljivi izvori energije
- Sport
- Turizam
- Zaštita okoliša
- Javne usluge
- Održivi razvoj
- Poljoprivreda i ruralni razvoj
- Zaštita i spašavanje



UDRUGE/INSTITUCIJE U GRADU

- Udruge mladih
- Sportska društva
- Kulturna društva
- Udruge za zaštitu okoliša
- Lov i ribolov
- Turističke zajednice
- Udruge starijih osoba
- Vetrogasna udruženja, dobrovoljna društva i sl.
- Crveni križ gradsko društvo Buje, strukovne udruge



...



USTANOVE

- Osnovna škola
- Srednja škola
- Knjižnica
- Kazalište



TURISTIČKE I KULTURNE ZNAMENITOSTI

•



POSLOVNE ZONE

Postoji li poslovna zona: DA
Pretežita namjena zone: za opću poslovnu namjenu
Površina: 83.336 m²
Kontakt osoba: Elvis Glavičić
Email: e.glavic@buje.hr
Telefon: +385-(0)52-772122



GODIŠNJE MANIFESTACIJE

•



NAJVAŽNIJA INDUSTRIJA U GRADU

- Poljoprivreda
- Trgovina na veliko i malo
- Turizam i rekreacija

PROJEKTI

- [Rekonstrukcija tornja Sv. Martin](#)
- [Obnova dječjeg vrtića po modelu energetske učinkovitosti](#)
- [Obnova stare škole na trgu San Servolo](#)
- [Obnova stare uljare u naselju Krasica](#)
- [projekt HERITAGE LIVE \(IPA SI-HR 2007-2013\)](#)
- [projekt PARENZANA II \(IPA SI-HR 2007-2013\)](#)

Primjeru korisničkog profila grada Buje-Buje možete pristupiti putem [ove poveznice](#).



REGISTRIRANJE / POSTAVLJANJE ADMINISTRATORA PROFILA

Svaka jedinica može postaviti **jednog ili više administratora** korisničkog profila. Kako biste to napravili, trebate kliknuti na sekciju **Predstavite se** na naslovnoj stranici portala www.locpart.eu.



Like Send +1 in Share

Dobrodošli!

PREDSTAVITE SE

1 Na portalu 'Lokalna partnerstva' možete predstaviti zanimljivosti svoje sredine te mogućnosti za potencijalnu suradnju sa stranim gradovima i općinama. Registrirajte se kao korisnik i otvorite profil koji sadrži osnovne podatke o vašoj lokalnoj jedinici samouprave.
[Pročitaj više →](#)

PRONAĐITE PARTNERA

2 Jednostavno pretraživanje omogućuje da s par klikova pronađete odgovarajućeg partnera za vaš projekt ili aktivnosti. Odabirom određenih varijabli možete suziti izbor kako bi pronašli lokalnu jedinicu koji najbolje odgovara vašim željama i potrebama.
[Pročitaj više →](#)

SUDJELUJTE U PROJEKTU

3 Tražite li projekt u koji bi uključili vaš grad ili općinu? Ili već imate projekt ali vam nedostaju strani partneri? Iskoristite mogućnosti portala 'Lokalna partnerstva' te na istom mjestu predstavite svoju projektnu ideju i potražite potencijalne partnere.
[Pročitaj više →](#)

OBJAVITE NOVOST

4 Portal 'Lokalna partnerstva' omogućuje objavu zanimljivih i korisnih lokalnih vijesti vezanih uz međunarodnu suradnju. Proširite glas o početku te završetku provedbe vašeg projekta, pozivu za iskazivanje interesa i svim ostalim informacijama od interesa za lokalne jedinice samouprave.
[Pročitaj više →](#)

Potom je potrebno **ispuniti prijavni obrazac** nakon čega će Udruga gradova u RH autorizirati vaš korisnički profil, te će vam na e-mail adresu koju ste naveli u prijavi pristići **korisničko ime i lozinka** putem kojih se možete ulogirati na web stranicu.

Svaki korisnik ima ovlasti za sljedeće akcije:

- uređivanje i nadopunjavanje **profila grada/općine**
- dodavanja **projekata** provedenih u gradu/općini
- dodavanja **vijesti** vezanih za traženje (međunarodnih) projektnih partnera, program Europa za građane ili natječaje za dodjeljivanje sredstava na koje se mogu prijaviti lokalne jedinice

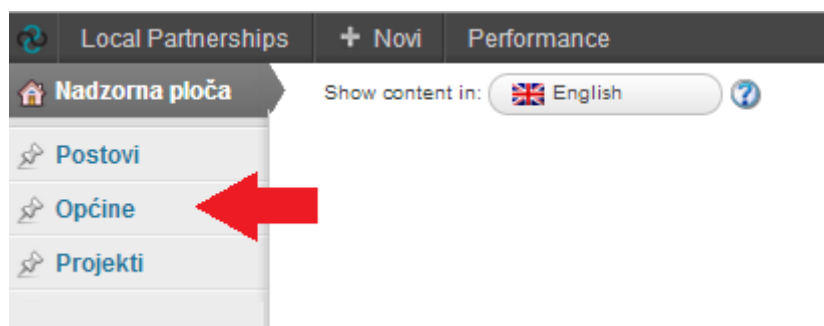


UREĐIVANJE KORISNIČKOG PROFILA

Kako biste pristupili svom korisničkom profilu, morate se prvo ulogirati putem opcije **Prijavite se** u gornjem desnom kutu stranice.



Potom će vam se otvoriti glavno sučelje nadzorne ploče. U lijevom izborniku kliknite na opciju **Općine**.



Otvoriti će vam se stranica s nazivom vaše jedinice, te je potrebno **kliknuti na naziv jedinice** ili na **Uredi** kako bi vam se otvorila mogućnost uređivanja informacija.



Svih (768) | Objavljenih (768) | Smeća (2)

English (768) | Hrvatski (768) | Slovenian (768) | All languages (2304)

Masovne Radnje

Primjeni

Pokaži sve datume

Show All Countries / Regions

Filtriraj

Naslov

Buje – Buie

Uredi | Brzo Uredi | Smeće | Pregled | Purge from cache

Naslov

Masovne Radnje

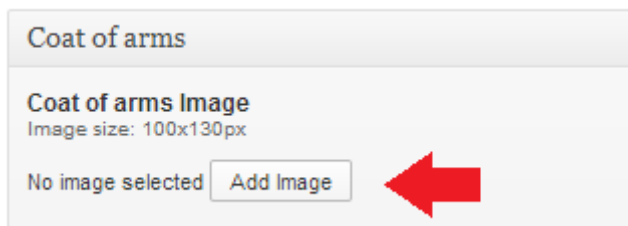
Primjeni



Kada vam se otvori profil jedinice, možete započeti s upisivanjem informacija. Većina polja koja se traže su samorazumljiva (Površina, broj stanovnika, kontakt podaci slogan jedinice i sl.), dok za slike postoje definirane propozicije.

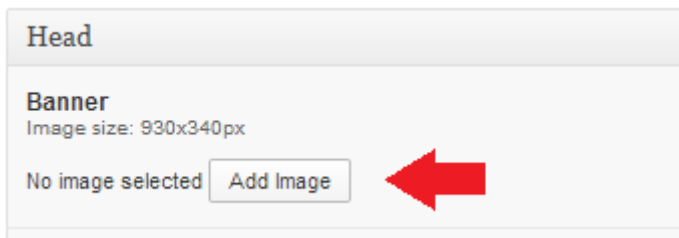
Coat of Arms/Grb Grada

Da biste dodali sliku, potrebno je kliknuti na **Add Image**. Preporučeni format slike je ***.jpg**, a preporučena veličina slike je **100x130 piksela**, no nikako manja od toga.



Banner/Naslovna slika

Da biste dodali sliku, potrebno je kliknuti na **Add Image**. Preporučeni format slike je ***.jpg**, a preporučena veličina slike je **930x340 piksela**, no nikako manja od toga. Naslovna slika je zamišljena kao reprezentativna slika vašeg grada/općine.



Kada ste unijeli sve izmjene koje ste htjeli, u gornjem desnom kutu stranice kliknite na **Ažuriraj**.



Objavi


Predpregled Promjena

Status: Objavljeno [Uredi](#)

Vidljivost: Javno [Uredi](#)

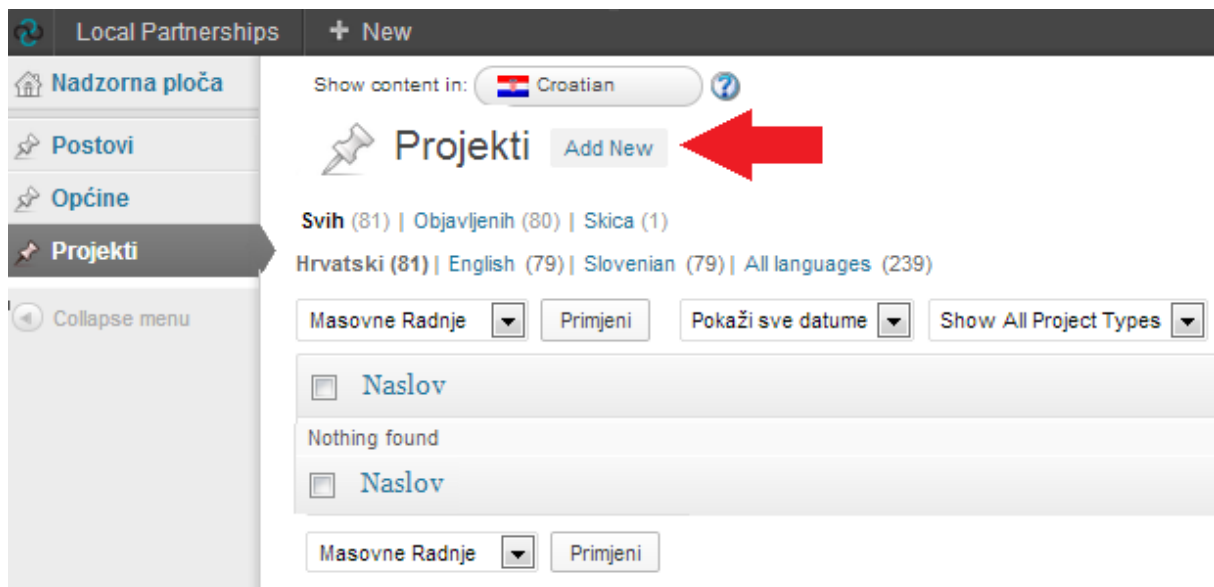
Objavljeno na dan: 12. Listopad 2012. @ 14:53 [Uredi](#)

Minor edit - don't update translation [Purge from cache](#)

[Premjesti u Smeće](#)  [Ažuriraj](#)

PROJEKTI

Svaki grad/općina ima mogućnost unijeti informacije o projektima koje je jedinica provela. Kako bi ste to učinili, kliknite na opciju **Projekti** u lijevom izborniku, te onda na **Add new**.

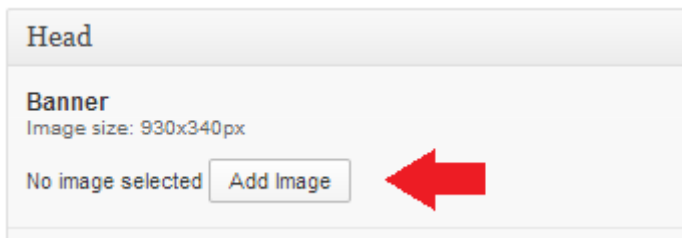


Kada vam se otvori uređivački prostor projekta, možete započeti s upisivanjem informacija. Kao i kod informacijama o samoj jedinici, većina polja koja se traže su samorazumljiva (vrsta projekta, godina, web stranica..), dok za naslovnu sliku projekta vrijede iste propozicije kao i za naslovnu sliku jedinice.

Banner/Naslovna slika



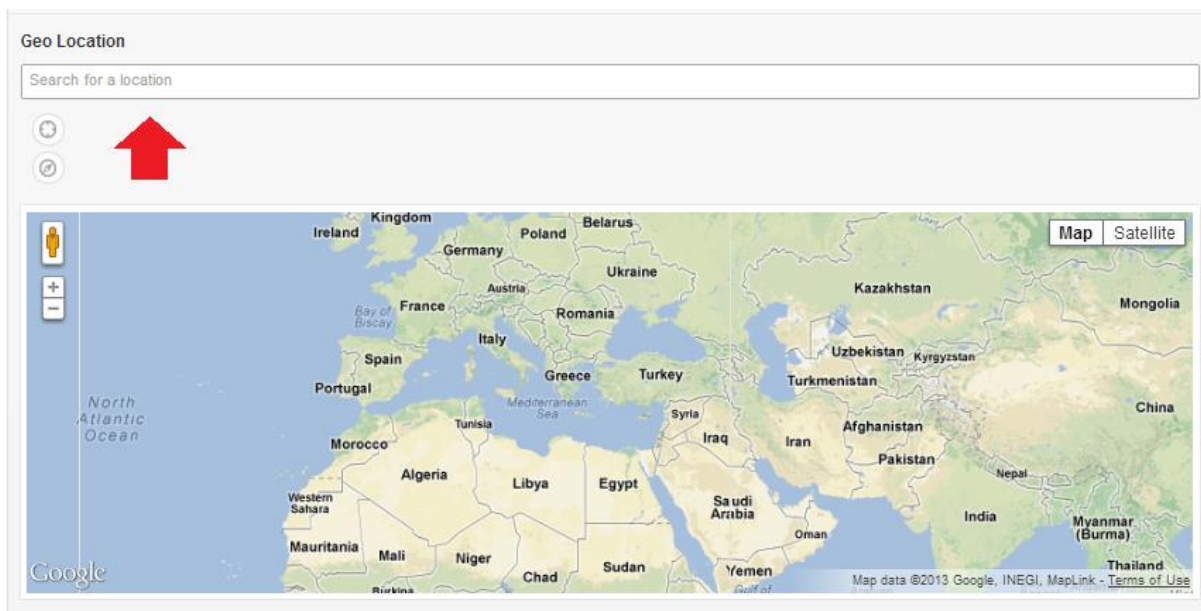
Da biste dodali sliku, potrebno je kliknuti na **Add Image**. Preporučeni format slike je ***.jpg**, a preporučena veličina slike je **930x340 piksela**, no nikako manja od toga. Naslovna slika je zamišljena kao reprezentativna slika vašeg grada/općine.





Geolokacija

Za svaki projekt možete unijeti geolokaciju kako bi vam se prikazivala mapa lokacije gdje je projekt proveden. Kako bi to bilo moguće, potrebno je unijeti geografsku širinu i dužinu u polje ispod naziva Geo Location. Stranica koristi Google Mape koje koriste koordinatni sustav WGS84.



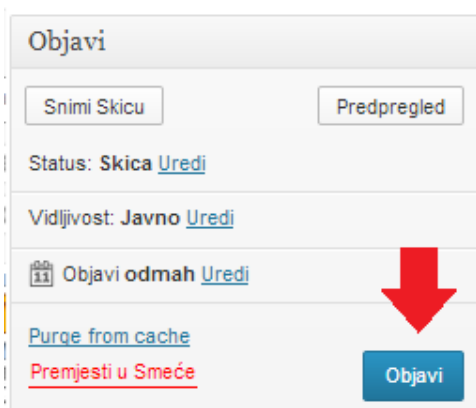
Ukoliko ne možete pronaći lokaciju po imenu, možete ju unijeti tako da unesete njenu geografsku širinu i dužinu.

Format unošenja geografske širine i dužine jest sljedeći:

- Geografska širina, geografska dužina
- npr. za grad Bujetriba unijeti = 45.40, 13.65

Bitno! > Decimalni separator je **točka**, te je brojčane vrijednosti potrebno razdvojiti **zarezom i razmakom**(!). Broj decimalnih polja nije bitan. Geografsku širinu i dužinu bilo koje tražene lokacije možete saznati na ovoj [web-stranici](#).

Kada ste unijeli sve podatke koje ste htjeli, u gornjem desnom kutu stranice kliknite na **Objavi**.

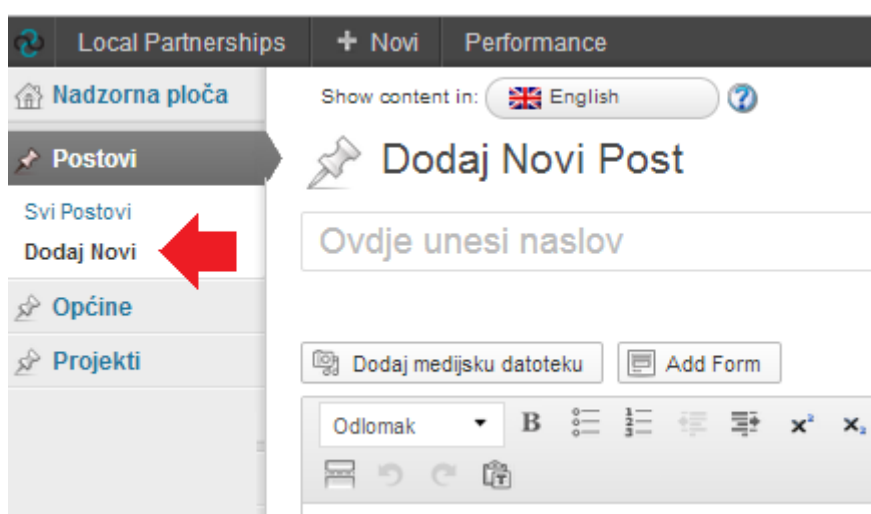




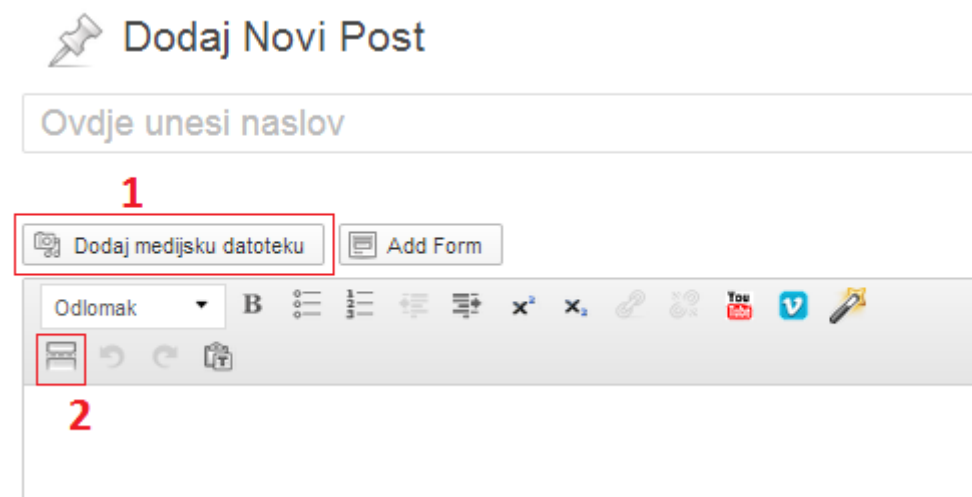
OBJAVLJIVANJE NOVOSTI / POSTOVA

Svaka jedinica ima mogućnost objavljivanja novosti vezanih za projekte koje su provodili, koje sad provode ili koje će tek provoditi, traženje (međunarodnih) projektnih partnera, program Europa za građane ili natječaje za dodjeljivanje sredstava na koje se mogu prijaviti lokalne jedinice.

Da bi objavili post, trebate kliknuti na **Postovi** u lijevom izborniku, te potom na **Dodaj novi**.



Prozor za uređivanje teksta sadrži vrlo slične opcije kao Microsoft Word, te ne bi trebao stvarati probleme. No postoje dvije stvari koje je potrebno napomenuti.





1. Dodavanje medijske datoteke

Ukoliko u vašu vijest želite ubaciti sliku, PDF i sl. kliknite na **Dodaj medijsku datoteku**. Otvorit će vam se izbornik putem kojeg ćete moći odabrati datoteku koju želite uploadati. Ta datoteka će vam ostati sačuvana u **Medijskoj zbirci**, te ćete ju moći iskoristiti i za druge vijesti koje budete objavljivali.



2. Unesi oznaku Više

Ova opcija se koristi da u svom tekstu odvojite **uvodni dio teksta** (teaser) koji će se prikazivati na Naslovnoj stranici od ostatka teksta. Uvodni dio teksta sastoji se od 1-2 rečenice koje bi trebale zaintrigirati čitatelja da otvori vijest i pročita ju u cijelosti.

Nakon što unesete uvodne rečenice, stisnite naznačeni gumb i pojaviti će se separator. Kada se vijest objavi, na naslovnoj stranici su vidljive samo uvodne rečenice i poveznica **Pročitaj više** -> koja vodi do cijelog teksta.

npr.



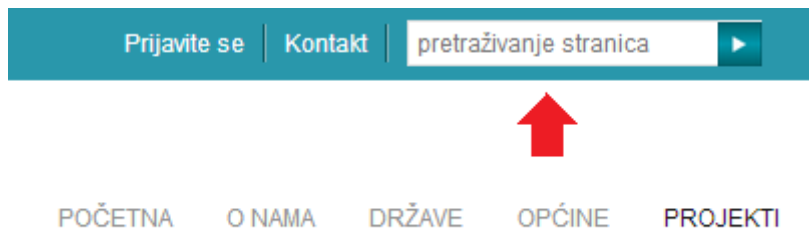
TALIJANSKA OPĆINA SAN PAOLO DI JESI TRAŽI HRVATSKOG PARTNERA

Talijanska općina bez postojećih bratimljenja traži partnere za uspostavljanje suradnje iz Hrvatske, Mađarske i Poljske. Zanima ih uspostavljanje suradnje na područjima turizma, gospodarske razmjene te kulturnih i društvenih događanja. [Pročitaj više](#) →



OPCIJE PRETRAŽIVANJA

U gornjem desnom kutu stranice imate mogućnost upisati bilo koji pojam te pretraživati cjelokupni sadržaj stranice www.locpart.eu.



Osim toga također postoje i specijalizirane opcije pretraživanja:

- pretraživanje po **općinama/gradovima**
- pretraživanje po **projektima**
- **pretraživanje po tagovima**

Pretraživanje po općinama/gradovima

Ukoliko želite pronaći točno određenu općinu/grad, to možete učiniti tako da kliknete na opciju **Općine** u gornjem desnom kutu stranice, te upišete naziv jedinice koju tražite.

Bitno > Pod tom opcijom se nalaze i **gradovi** i općine!



Općine

Pretraživanje
Idi na napredno →

AJDVOŠČINA ANDRIJAŠEVCI ANTUNOVAC APAČE

Moguća je opcija **naprednog pretraživanja**, pod kojom možete pretraživati sve jedinice po sljedećim kriterijima:

- **državi**
- **površini jedinice**
- **broju stanovnika jedinice**
- **zemljopisno-prometnim karakteristikama**
- **postojećim udrugama/institucijama**
- **članstvu u mrežama/organizacijama**
- **području interesa za suradnju**
- **postojećim olakšicama**
- **informacijama o poslovnoj zoni**



Pretraživanje

Idi na jednostavno →

Općine

Gospodarstvo

Projekti

Zemlja

Hrvatska IL: Slovenija

Površina (km²)

Od Do

Stanovništvo

Od .000 Do .000

Zemljopisno-prometne karakteristike

Aerodrom Autobus Autoput Planine Luka Željeznica Rijeke More

Udruge/institucije

Udruge mladih Sportska društva Kulturna društva Udruge za zaštitu okoliša Lov i ribolov Turističke zajednice Udruge starijih osoba
 Vatrogasna udruženja, dobrovoljna društva i sl.

Institucije

Vrtići Osnovna škola Srednja škola Visoko učilište Fakultet Knjižnica Kazalište



Pretraživanje po projektu

Ukoliko želite pronaći točno određeni projekt, već realizirani ili projekt za koji se traže partneri, to možete učiniti tako da kliknete na opciju **Projekti** u gornjem desnom kutu stranice. Projekte također možete pretraživati u okviru naprednog pretraživanja po gore navedenim karakteristikama jedinice koja ga provodi, te sljedećim specifičnim kriterijima:

- **statusu projekta (realiziran/nerealiziran)**
- **okvirnoj vrijednosti projekta u EUR**
- **vrsti projekta**
- **izvorima financiranja projekta**

Pretraživanje

Idi na jednostavno →

Općine Gospodarstvo **Projekti**

Status projekta
 Realiziran projekt Nerealiziran projekt (u pripremi ili u očekivanju rezultata/provedbe)

Okvirna vrijednost projekta (EUR)
Od .000 Do .000

Vrsta projekata
 Poljoprivreda IL: Kultura IL: Energija IL: ICT IL: Infrastruktura IL: Sport IL: Turizam IL: Promet

Izvor financiranja
 EU fondovi Europe for citizens Međunarodna kreditna sredstva (EIB, KFW, itd.) Domaća kreditna sredstva (komercijalne banke, HBOR i sl.)
Javno-privatna partnerstva Municipalne obveznice Vlastita proračunska sredstva



Pretraživanje po tagovima

Stranicu www.locpart.eu također možete pretraživati po tagovima ili ključnim riječima. **Tagovi su ključne riječi tj. oznake koje opisuju neku temu**, te se pridodaju svakoj novosti koja se objavi.

Kada otvorite novost, ispod samog teksta ćete pronaći pridodane tagove. Klikom na tag koji vas zanima otvaraju se sve novosti kojima je također pridružen taj tag.

...

Svi primjeri prijavljeni su u okviru programa "Europa za građane" i s hrvatske strane uključuju gradove Biograd na Moru, Labin, Lepoglava, Ludbreg, Opatija te općine Bednja, Breznički Hum, Cestica, Desinić, Gornja Stubica, Medulin.

Uz primjere dobre prakse, u brošuri ćete pronaći dodatne informacije o projektu Locpart i programu "Europa za građane". Samu brošuru možete preuzeti s [ove poveznice](#).

Tags: *locpart, primjeri suradnje*



LOKALNA PARTNERSTVA
Boljom suradnjom do novih vrijednosti

Ukoliko imate ikakvih problema s korištenjem stranice www.locpart.eu, molimo javite se na navedene podatke:

HELPDESK

Udruga gradova u Republici Hrvatskoj

+385 1 466 8003

+385 98 759 013

ria@udruga-gradova.hr